


«СОГЛАСОВАНО»
Заместитель главы
администрации Заволжского
муниципального района,
начальник
отдела образования

Торгашова О.Н.



«УТВЕРЖЕНО»
Заведующий МКДОУ
«ЦРР – детский сад №1»

Арлюкова Н.Л.

2023г.



«СОГЛАСОВАНО»
Начальник отдела
Госавтоинспекции МО МВД
России «Кинешемский»

Неволин Д.Ю.

« » 2023г.



ПАСПОРТ

ДОРОЖНОЙ БЕЗОПАСНОСТИ

ОБРАЗОВАТЕЛЬНОГО УЧРЕЖДЕНИЯ

МУНИЦИПАЛЬНОГО КАЗЁННОГО ДОШКОЛЬНОГО
ОБРАЗОВАТЕЛЬНОГО УЧРЕЖДЕНИЯ «ЦЕНТР РАЗВИТИЯ
РЕБЕНКА – ДЕТСКИЙ САД №1» г. ЗАВОЛЖСКА

2023

Общие сведения

Муниципальное казённое дошкольное образовательное учреждение «Центр развития ребенка – детский сад №1» г. Заволжска

Тип ОУ: образовательное учреждение

Юридический адрес ОУ :

155410 Ивановская область, г. Заволжск, ул. Мира, д. 29а

Фактический адрес ОУ:

155410 Ивановская область, г. Заволжск, ул. Мира, д. 29а

Руководители ОУ:

Заведующий Арлюкова Наталья Львовна 8 (49333) 2-10-13

должность

ФИО

телефон

Старший воспитатель Кутаева Ольга Александровна 8 (49333) 2-10-13

должность

ФИО

телефон

Ответственные работники муниципального органа образования:

Главный специалист отдела образования

должность

Орлова Надежда Владимировна 8 (49333) 6-00-39

ФИО

телефон

Ответственный за мероприятия по профилактике детского дорожно-транспортного травматизма от Госавтоинспекции:

Инспектор по пропаганде БДД

должность

Лысова Елена Владимировна 8(49331) 5-83-72

ФИО

телефон

Ответственные работники за мероприятия по профилактике детского травматизма: Старший воспитатель

должность

Кутаева Ольга Александровна 8 (49333) 2-10-13

ФИО

телефон

Руководитель или ответственный работник дорожно-эксплуатационной организации, осуществляющей содержание УДС* –

Руководитель или ответственный работник дорожно-эксплуатационной организации, осуществляющей содержание ТСОДД
Руководитель или ответственный работник дорожно-эксплуатационной организации, осуществляющей содержание УДС* –

Количество учащихся: **130 человек**

Наличие уголка по БДД: **имеется на лестничном марше 2 этаж**

(если имеется, указать месторасположения)

Наличие класса по БДД: **имеется в тренажерном зале 1 этаж**

(если имеется, указать месторасположения)

Наличие автогородка (площадки) по БДД: **да**

Наличие автобуса в ОУ: **нет**

Владелец автобуса : **нет**

Время пребывания детей в МКДОУ «ЦРР – детский сад №1»:

Понедельник с 7.30.до 17.30

Вторник с 7.30.до 17.30

Среда с 7.30.до 17.30

Четверг с 7.30.до 17.30

Пятница с 7.30.до 17.30

Суббота: выходной день

Воскресенье: выходной день

Телефоны оперативных служб:

ГИБДД - 8(4932)30-44-35, 8(49331)5-82-08, 8(49331)5-82-07

**ОП №8 МО МВД РФ «Кинешемский» дежурная часть – 8(49331)2-10-02,
8(49331)2-11-15**

**ГУ МЧС: 01 (при звонке с мобильного телефона -112) 8 (4932)29-91-68,
8 (4932)29-91-68, телефон доверия 8 (4932)56-62-15**

*Дорожно-эксплуатационные организации, осуществляющие содержание УДС, несут ответственность в соответствии с законодательством Российской Федерации (Федеральный закон «О безопасности дорожного движения» № 196-ФЗ, КоАП, Гражданский кодекс)

Содержание

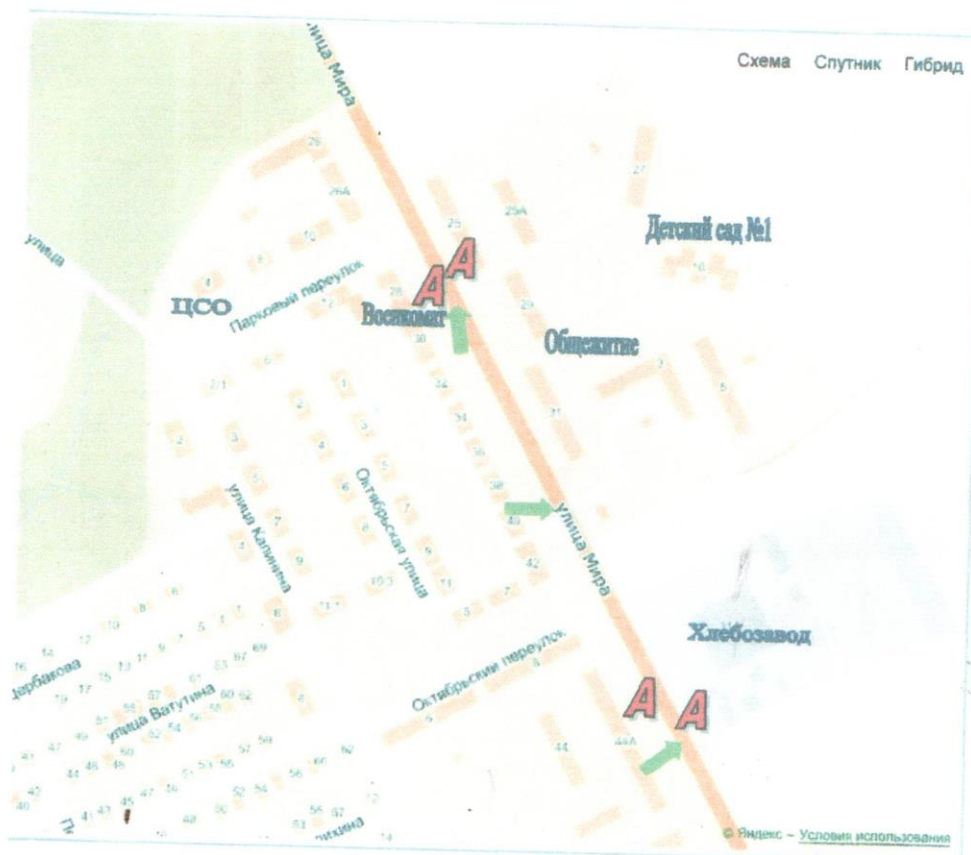
I. План-схемы дошкольного образовательного учреждения (сокращенное – ДОУ)

1. План – схема микрорайона с расположением остановок и пешеходных переходов к МКДОУ «ЦРР – детский сад №1»
2. Район расположения ДОУ, пути движения транспортных средств и детей (обучающихся).
3. Схема дорожного движения в непосредственной близости от ДОУ с размещением соответствующих технических средств организации дорожного движения, с расположением места остановки транспортных средств у ДОУ и пути движения детей.
4. План-схема организации дорожного движения на нерегулируемом пешеходном переходе в непосредственной близости от образовательного учреждения, при двухполосном движении транспортных средств.
5. Маршруты движения организованных групп детей от образовательной организации в парк или на площадь.
6. Пути движения транспортных средств к местам разгрузки/погрузки и рекомендуемые безопасные пути передвижения детей по территории образовательной организации.

II. Приложения.

1. План-схемы ДОУ

План-схема микрорайона
с расположением остановок
и пешеходных переходов к МКДОУ "ЦРР д/с №1"



- А** - места расположения остановок
- - места расположения пешеходных переходов

Район расположения ДОУ, пути движения транспортных средств и детей(обучающихся).



Рекомендации к составлению план – схемы микрорайона с расположением остановок и пешеходных переходов.

1. Район расположения образовательного учреждения определяется группой жилых домов, зданий и улично-дорожной сетью с учетом остановок общественного транспорта, центром которого является непосредственно образовательное учреждение;

2. Территория, указанная в схеме, включает в себя:

- образовательное учреждение;
- площадь вне территории ДОУ, на котором могут проводиться занятия на открытом воздухе;
- парк, в котором могут проводиться занятия с детьми на открытом воздухе;
- жилые дома, в которых проживает большая часть детей(обучающихся) данного образовательного учреждения;
- автомобильные дороги и тротуары, пешеходные переходы;

3. На схеме обозначено:

- расположение жилых домов, зданий и сооружений;
- сеть автомобильных дорог;
- пути движения транспортных средств;
- пути движения детей(обучающихся) с родителями (законными представителями) в/из образовательного учреждения;
- названия улиц и нумерация домов.

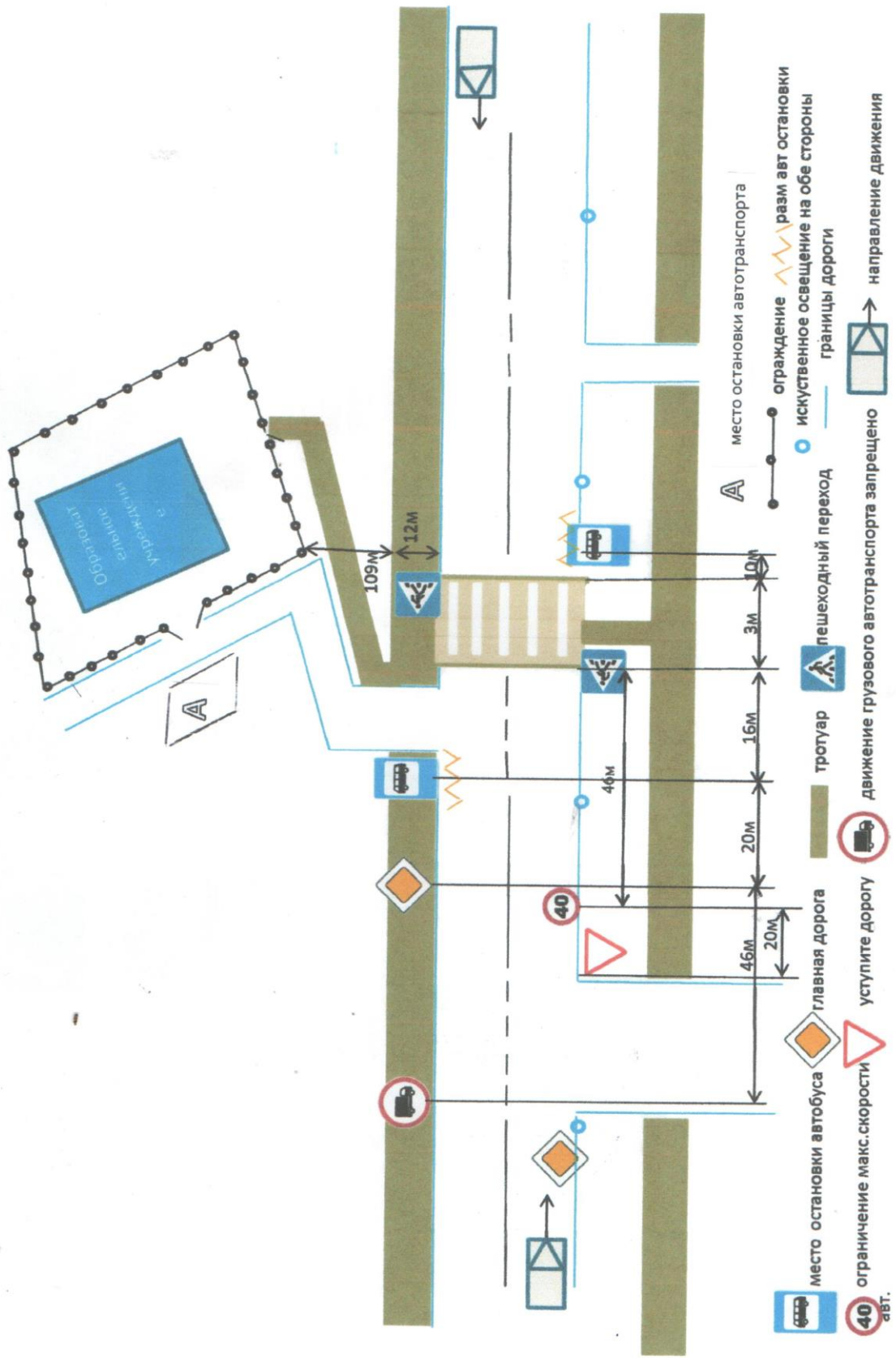
Схема необходима для общего представления о районе расположения ДОУ. Для изучения безопасности движения детей на схеме обозначены наиболее частые пути движения детей(обучающихся) от дома (от отдаленных остановок маршрутных транспортных средств) к ДОУ и обратно.

При исследовании маршрутов движения детей (обучающихся) необходимо уделить особое внимание опасным зонам, где часто дети(обучающиеся) с родителями (законными представителями) пересекают проезжую часть не по пешеходному переходу.

Схема дорожного движения с расположением места остановки транспортных средств и пути движения детей.



1 план схема организации дорожного движения на нерегулируемом пешеходном переходе в непосредственной близости от образовательного учреждения при двухполосном движении транспортных средств



Маршруты движения организованных групп детей от образовательного учреждения в парк и площадь



Рекомендации к составлению схемы организации дорожного движения в непосредственной близости от образовательного учреждения

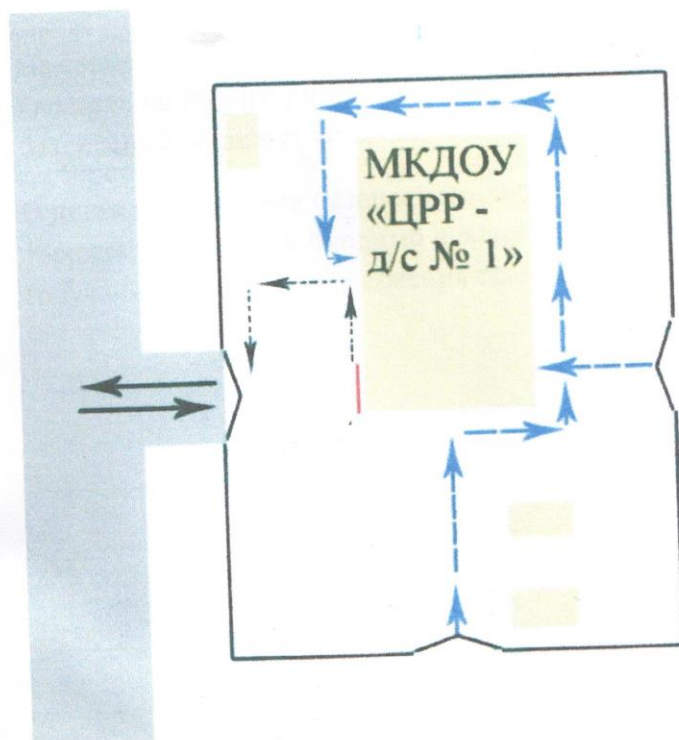
1. Схема организации дорожного движения ограничена автомобильными дорогами, находящимися в непосредственной близости от образовательного учреждения;

2. На схеме обозначено:

- здание ДОУ с указанием территории, принадлежащей непосредственно ОУ (при наличии указать ограждение территории);
- автомобильные дороги и тротуары;
- дислокация существующей дорожной разметки;
- место остановки автотранспорта;
- направление движения транспортных средств по проезжей части;
- направление безопасного маршрута движения детей (обучающихся);

3. На схеме указано расположение остановок маршрутных транспортных средств и безопасные маршруты движения детей (обучающихся) от остановочного пункта к ДОУ и обратно.

Пути движения транспортных средств к местам разгрузки/погрузки и рекомендуемые пути передвижения детей по территории ДОУ



- место разгрузки, погрузки
- ↔ въезд грузовых транспортных средств
- → движение детей

Рекомендации к составлению схемы пути движения транспортных средств к местам разгрузки/погрузки

На схеме указывается примерная траектория движения транспортного средства на территории ДОУ, в том числе место погрузки/разгрузки, а также безопасный маршрут во время погрузочно-разгрузочных работ.

В целях обеспечения безопасного движения детей (обучающихся) по территории ДОУ необходимо исключить пересечение пути движения детей (обучающихся) и пути движения транспортных средств.